GoPal 5.0
Black Pearl Navirunner Skin V2

Benutzerhandbuch

1 Installation
2 Funktionsbeschreibungen erweiterter Modus
- Das Startmenü
- Die Kartenansicht
- Das Aufklappmenü
- Die Kompassansicht
- Favoriten
- Die Menüs
- TMC Meldungen und Menü
- Das Skin Menü
- Die Fernbedienung

3 Funktionsbeschreibungen Easy Modus
- Die Kartenansicht
- Die Easy Menüs

4 Wechsel Easy – Erweiterter Modus
5 Ich bedanke mich bei

1 Installationsanleitung

Bitte bedenkt immer das benutzen des Skins geschieht auf eigene Gefahr.
Niemals vergessen die Original Dateien zu sichern

Download und Skin installieren

Bitte beachtet dafür das PDF Skin Installation und Einstellung in diesem steht alles zur Installation des Skins und über die Einrichtung mit dem SkinBuilder.

Download und Installation der Zusatzprogramme

Total Commander
http://ghisler.fileburst.com/cebeta3/tcmdwince25pubbeta3.exe

GPS Tacho
http://www.pocketnavigation.de/downloads/GPSTacho/GPSTacho1.0_Samsung.zip

TCPMP Player
http://www.gopal-navigator.de/dload.php?action=category&cat_id=7

die Programme entpacken und den Inhalt aus dem Programmordner kopieren und im Gerät unter My Flash Disk\programme in den passenden Ordner einfügen

2 Funktionsbeschreibungen

Das Startmenü

nach oben

Das Startmenü wurde wieder eingebaut und besteht aus 4 Seiten.

Navigation
Homebutton
Skin Menü
Travelguide
MP3 Player
Dailer / Telefon

Wecker
PhotoViewer
TCPMP
Sudoku
ResInfo
Total Commander

GPS Tacho
PocketDing (Wörterbuch)
PDF Reader
Notepad
Virtcom
StaticNavi Aus

Settings
Softreset
Standby

In der Hauptleiste unten befinden sich der Taskbarbutton und die Button zum vor und zurück blättern.

3 Button sind noch nicht belegt und stehen zur freien Verfügung für eure eigenen Anwendungen.

StaticNavigation

StaticNavi An ist der normale Zustand, mit dem Button Static Navi An/Aus kann man diese abschalten und somit im Fußgänger oder Fahrradmodus besser navigieren.
Bitte beachtet folgende Hinweise dazu.
Es ist eine Abfrage des GPS Chips eingebaut, so das diese Button nur die Baudrate zu läst die Euer Gerät auch unterstützt, ansonsten erscheint eine Meldung das der Modus nicht umgestellt wurde.

Die Navigationssoftware (erweiterter Modus)
Die Kartenansicht

nach oben

Widescreen

Splitscreen

Die Kartensicht im Splittscreen wurde vergrößert und der Panelausschnitt unten.
Rechts oben wird euch die Anzahl der Satelliten angezeigt.
Ein Klick in diesen Bereich schaltet in die Kompassansicht und zurück.
Außerdem wird die Akkuladung in Prozent ausgegeben, ein Klick darauf aktiviert die Klicksperre.
Wenn ihr auf die Geschwindigkeitsanzeige links unten im Panel klickt wird das Aufklappmenü geöffnet.
In der Mitte ist die aktuelle Uhrzeit und darunter die Höhenangabe.
Ganz rechts im Anzeigemenü da wo die Entfernung zum Ziel und die Ankunftszeit angezeigt werden befindet sich der Button für den schnellen Wechsel zwischen Widescreen und Splitscreen.
Die Zoom Button haben jetzt eine doppelte Funktion einfaches anklicken wie immer rein/raus zoomen um eine Stufe, gedrückt halten beim minus Button zoomt auf Routenübersicht raus, gedrückt halten des plus Button zoomt ganz rein.
In der Ecke oben links wird euch das nächste Manöver angezeigt bei einer aktiven Route.

Das Aufklappmenü

nach oben

Button zu den Favoriten
Homebutton über Koord
Routen Optionen
Route sperren
Darstellungsmenü
Routeninformation
Menü schließen ohne eine Aktion
Lautstärke Menü

Kompass Ansicht

nach oben

Die Kompassansicht wurde um die Anzeige des Kurs erweitert.
Ein Klick auf den runden Kompass löst das SAT Turbo Script aus (das sorgt dafür dass die alten Daten aus der Registery entfernt werden und ihr dann schneller wieder GPS Empfang habt). Achtung es wird ein Neustart automatisch durchgeführt.

Favoriten

nach oben

Erweitert nach einer Idee von Navigation-Freak, um ein BackUp und Restore der Favoriten.

Die Menüs

nach oben

Menü Anwendungen

In diesem Menü findet Ihr auch den Button „Gopal beenden Menü starten“, dieser beendet Gopal und startet das Hauptmenü.
Taskbar und Explorer rufen die jeweiligen Anwendungen auf.
Koordinaten Eingabe öffnet ein neues Fenster

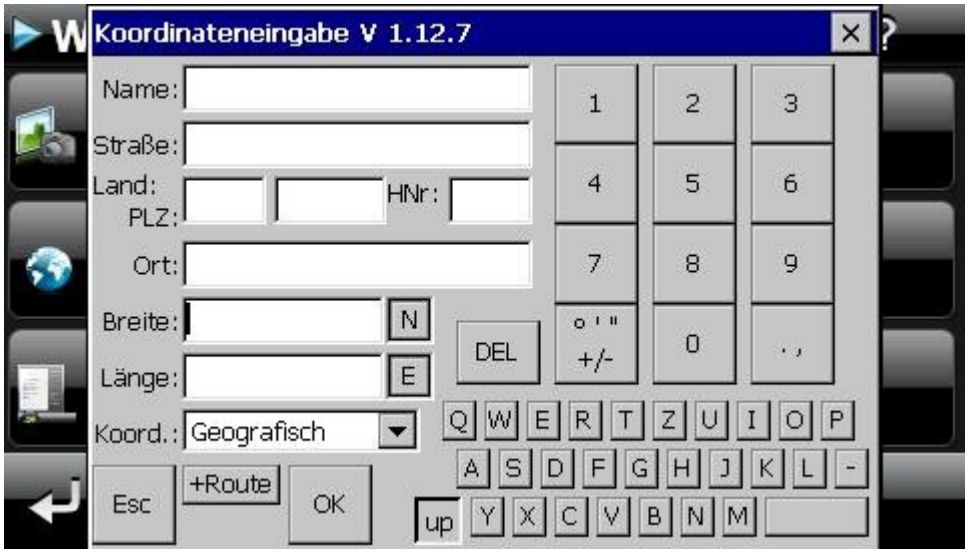

Hier könnt Ihr Adressen oder Koordinaten eingeben, diese werden dann automatisch an GoPal übergeben und die Route zum Ziel wird berechnet.

Route laden Button öffnet ein neues Fenster in dem ihr eure selbst erstellten asc Routen anwählen könnt

TourGen Button öffnet ein neues Fenster. Bitte die Anleitung von Klaus GP beachten

Menü Routenoptionen

nach oben

Bei dem Button Autobahnen könnt Ihr nun zusätzlich „bevorzugen“ einstellen.
Der Button weitere Einstellungen führt zu den zusätzlichen Optionen (siehe nächstes Bild).

Klickt einmal auf den Text um die Zusätzlichen Einstellungen an zu zeigen.

Ihr könnt hier einstellen ob Tunnel/gefährliche Gebiete umfahren werden sollen, ob unbefestigte Straßen oder Autozüge zur Routenberechnung mit benutzt werden.
Außerdem könnt Ihr hier einstellen wie die Ankunftszeit berechnet werden soll, für PKW (Standard) oder für LKW/WOMO
Achtung diese Einstellung setzt sich immer auf Standard zurück sobald ihr GoPal beendet oder einen Soft- Hardreset macht.

Quick Menü (in der Karte unten rechts der Button) [nach oben]

Hier ist die Nachtabdunklung eingesetzt, beim Klick auf den Button rechts unten wird zusätzlich ein Filter aufgesetzt der den gesamten Bildschirm abdunkelt und die Buttonbeschriftung wechselt auf „An“. Die Nachtabdunklung könnt ihr im Darstellungsmenü einstellen,
Davor befindet sich der Button um die Scheinwerfer in der Karte an bzw. aus zu schalten.
Der dritte Button ruft das Gopal Menü „Tag/Nachtdesign“ auf.

TMC Menü

nach oben

Hier gibt es einen Button der euch anzeigt welche TMC Einstellungen ihr eingestellt habt, Die Einstellungen könnt Ihr im Skin Menü ändern.

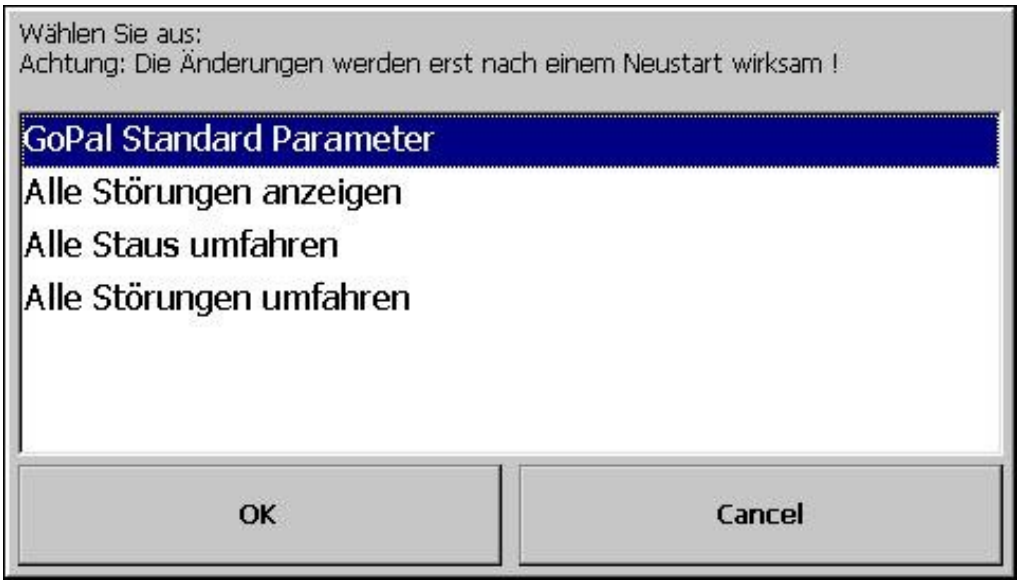

GoPal Standard Parameter
Einstellungen so wie sie mit Gopal ausgeliefert wurden keine Änderungen.

Alle Störungen anzeigen
Es werden zusätzlich auch Meldungen angezeigt wie Notrufsäule ausgefallen.
Diese Einstellung funktioniert nur mit manueller Stau Umfahrung.

Alle Staus umfahren
Hierbei werden höhere Zeitwerte pro Stau benutzt dadurch um fährt die Software fast alle Staus, der Nachteil ist das die wahrscheinliche Ankunftszeit nicht mehr stimmt durch die höheren Zeitwerte.

Alle Störungen umfahren
Achtung hierbei wird wirklich alles umfahren auch ausgefallene Notrufsäulen.
Diese Einstellung sollte nur mit Manueller Stau Umfahrung genutzt werden.

Einstellungs Menü

nach oben

Mit dem Button Prozessortyp könnt Ihr die Höhe beeinflussen die angezeigt wird.
Der Telefonbutton blendet in der Kartenansicht den Telefonbutton ein bzw. aus, dieser Button wird nur sichtbar wenn euer PNA über BT verfügt und Ihr einmal in der Kartenansicht gewesen seid, weil erst dann erkennt Gopal ob BT da ist oder nicht.
Achtung diese Einstellung setzt sich immer auf Standard zurück sobald ihr GoPal beendet oder einen Soft- Hardreset macht.

Darstellungs Menü

Hier könnt Ihr die „Sonnenbrille“ einstellen, also wie weit das Display zusätzlich abgedunkelt werden soll wenn Ihr die Brille aktiviert.

Das Skin Menü

nach oben

Ein komplett neues Menü. Danke dafür an StefanDausR und sein geniales Koord Programm.

Skin Einstellungen 1

nach oben

Skin Builder

Dafür habe ich ein eigenes PDF geschrieben welches ihr im downloaden des Skins findet.

Map Farben

Hier könnt ihr verschiedene Kartenfarben für die Tag und Nachtansicht wählen.

Horizont Tauscher von Hanzam

nach oben

Hiermit kann man die Grafiken im 3d Modus für den Himmel austauschen.

Button Karten Elemente

nach oben

Hier könnt ihr einstellen ob die Distanzbar angezeigt werden soll.
Ob die Geschwindigkeitswarnung und die Button transparent angezeigt werden sollen in der Kartenansicht.
Außerdem könnt ihr hier jetzt auch wählen ob die Schrift in der Karte für Ort und Straßennamen normal oder groß Dargestellt werden sollen.

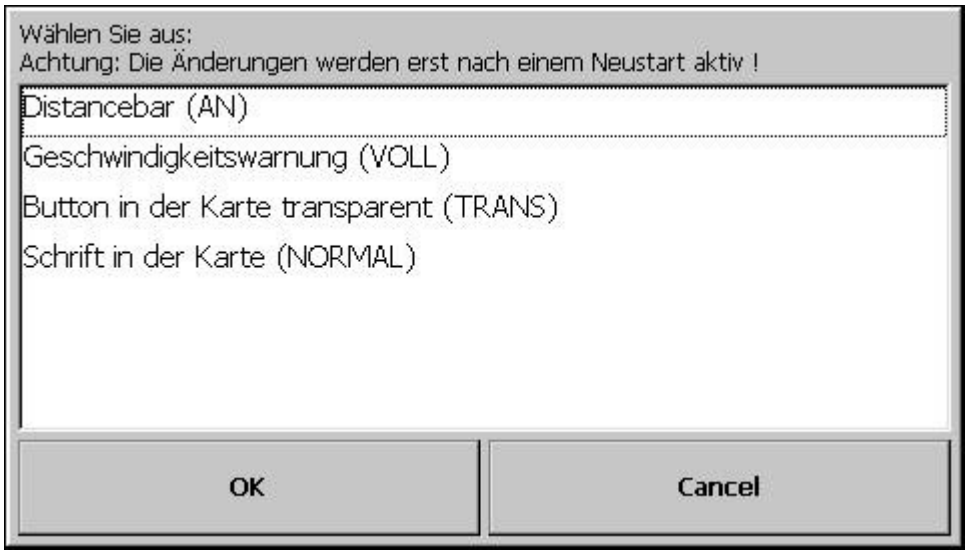

TMC Einstellungen

nach oben

GoPal Standard Parameter
Einstellungen so wie sie mit Gopal ausgeliefert wurden keine Änderungen.

Alle Störungen anzeigen
Es werden zusätzlich auch Meldungen angezeigt wie Notrufsäule ausgefallen.
Diese Einstellung funktioniert nur mit manueller Stau Umfahrung.

Alle Staus umfahren
Hierbei werden höhere Zeitwerte pro Stau benutzt dadurch um fährt die Software fast alle Staus, der Nachteil ist das die wahrscheinliche Ankunftszeit nicht mehr stimmt durch die höheren Zeitwerte.

Alle Störungen umfahren
Achtung hierbei wird wirklich alles umfahren auch ausgefallene Notrufsäulen.
Diese Einstellung sollte nur mit Manueller Stau Umfahrung genutzt werden.

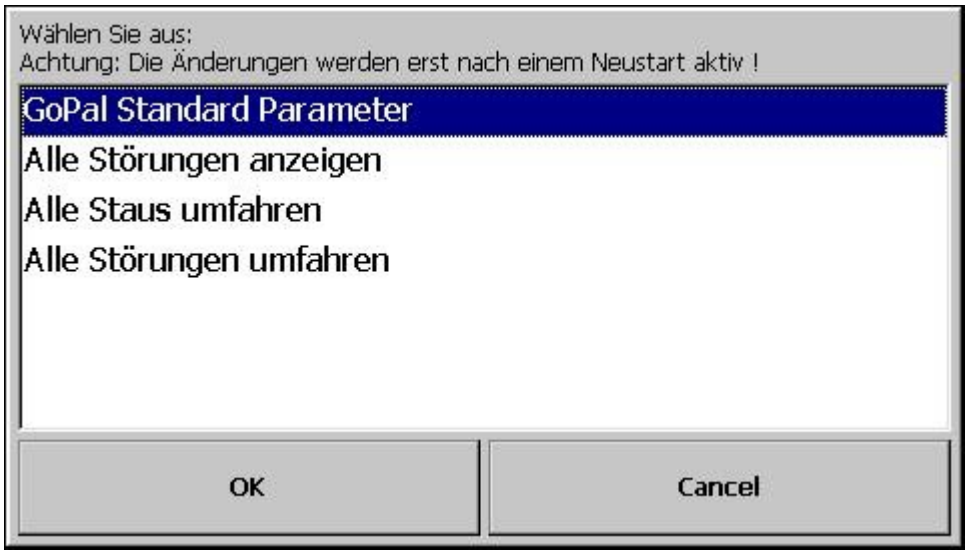

Pfeiltauscher

nach oben

Hier könnt Ihr einstellen ob als Positionspfeil der gelbe Standardpfeil genutzt wird oder ein Auto angezeigt werden soll.

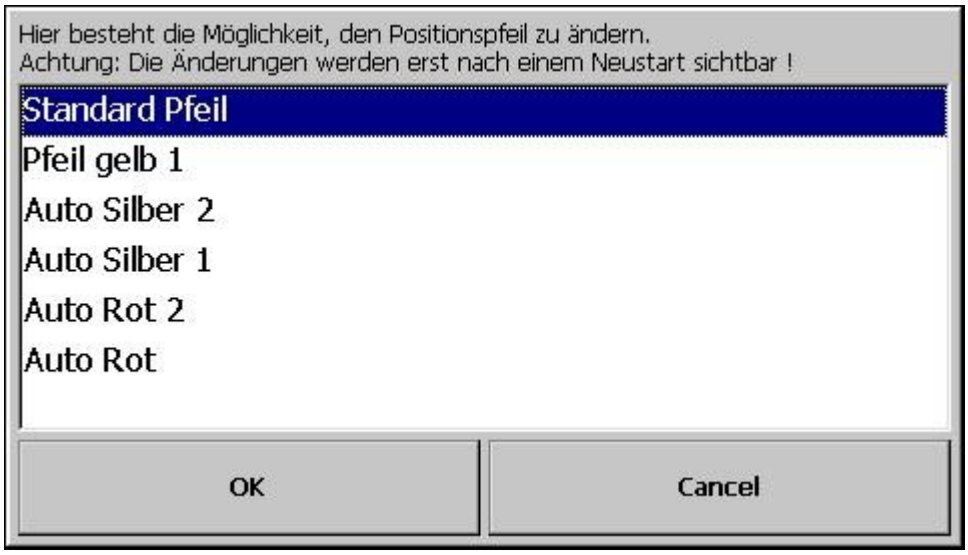

Skin Einstellungen 2

nach oben

Mapfarbe ändern

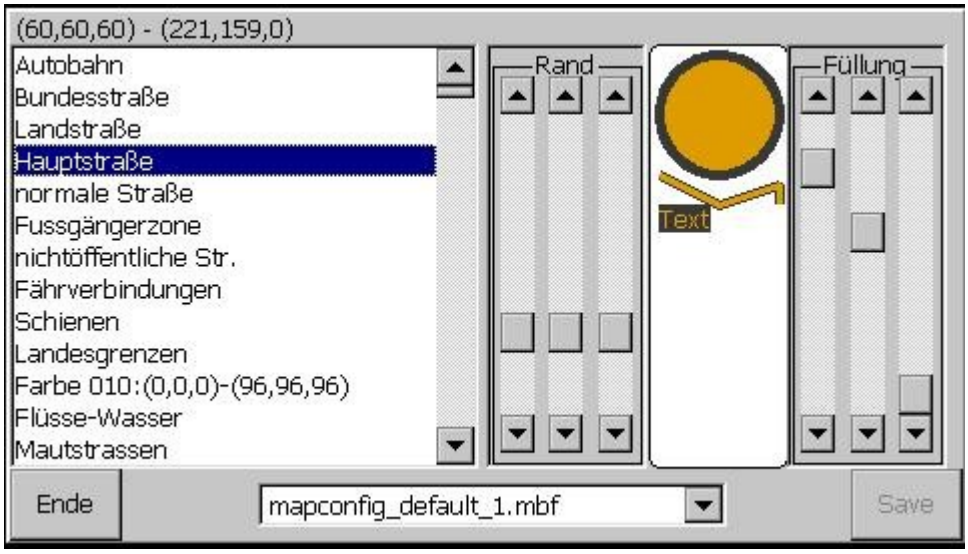

Hier könnt Ihr die aktuell verwendeten Mapfarben selber ändern.

Button Farbe

nach oben

Zur Auswahl stehen die Black Pearl Button, die original Buttonfarbe, eine Stone Edition, eine Mamor Edition und eine Alu Edition.
Ihr könnt euch auch selber einen Ordner anlegen unter my flash disk\navigation\Skin480x272\Farben Buttons\Eigene Buttons diese könnt ihr nach eurem Geschmack gestalten und dann über diesen Button laden.
Achtung:
Die Auswahl steht nur zur Verfügung wenn Ihr euch zusätzlich das Button AddOn zum Navirunner Skin geladen habt und dieses installiert wurde.

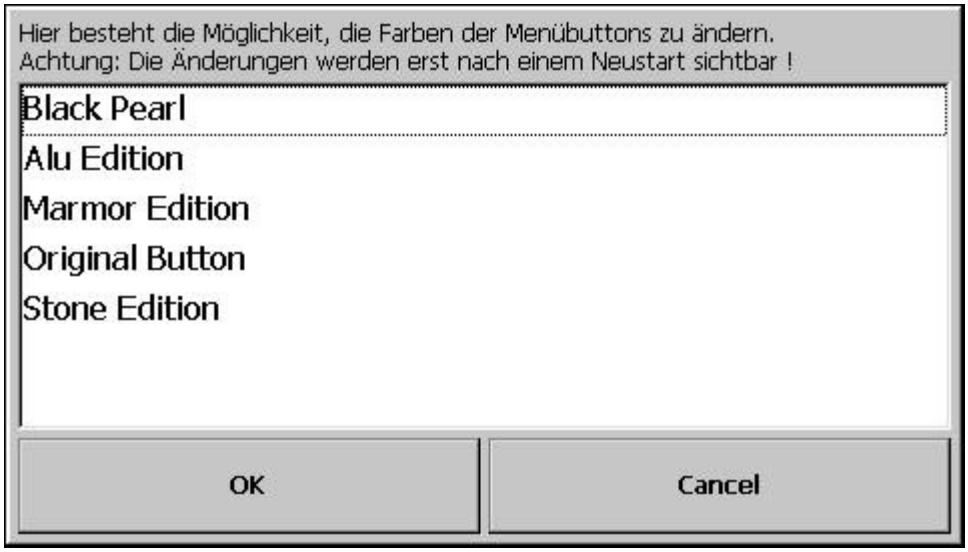

User Profil

Hier könnt Ihr 2 weitere Profile aktivieren.
In den einzelnen Profilen werden die Favoriten, letzte Ziele und Touren separat gespeichert.

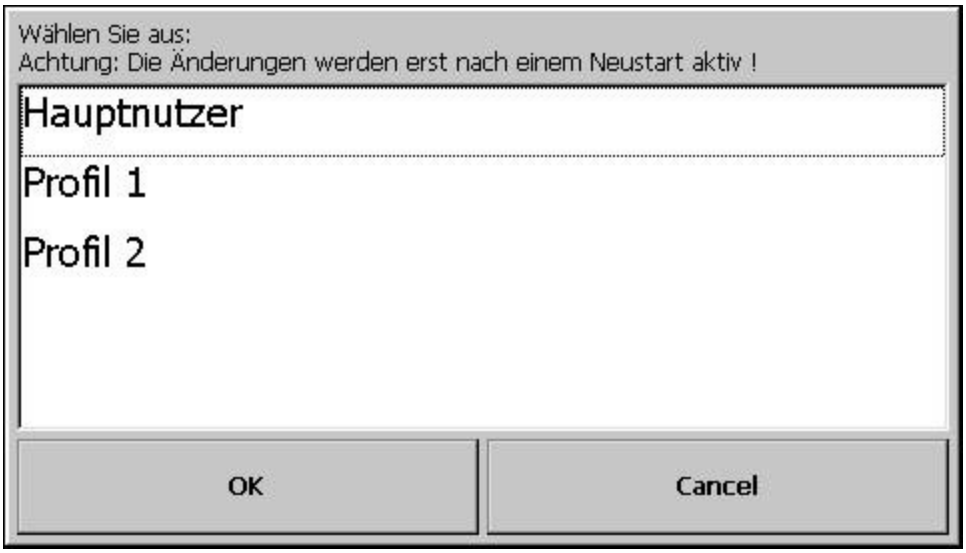

Menü Einstellung

nach oben

Hier könnt Ihr einstellen ob nach einem Soft- oder Hardreset direkt die Navigation gestartet werden soll oder ob das neue Menü gestartet werden soll.

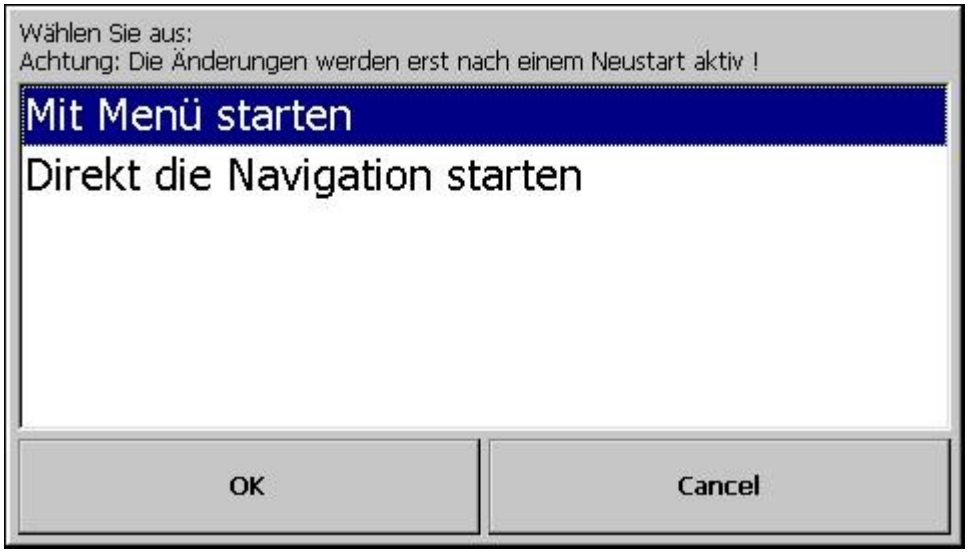

Die Fernbedienung

nach oben

Funktionen der Tasten während der Navigation

Die Play Taste ruft die Spracheingabe auf
Die zurück Taste << vergrößert die Zoomstufe
Die vorwärts Taste >> verkleinert die Zoomstufe
Mit den rauf ^ und runter ˇ Tasten könnt ihr euch durch die Menüs bewegen und die Button in der Karten und Pfeilansicht ansteuern.
Mit der OK Taste werden die Menübuttons und die Buttons in der Karte und Pfeilansicht aktiviert.
Mit den rechts und links Tasten wählt ihr immer die Buttons unten recht und links aus, je nachdem in welchem Fenster ihr seit. Z.B. in der Kartenansicht links unten den M Button und rechts unten den Button Quickmenü.
Die Ausschalttaste hat weiterhin die Funktion das Gerät in den Standby zu schicken und mit den Volumen Tasten regelt ihr die Lautstärke.

Die Navigationssoftware (Easy Modus)

nach oben

Die Kartenansicht

Der Easy Modus bietet nur die notwendigen Einstellungen und Funktionen die man zur einfachen Navigation benötigt.

Widescreen

Splitscreen

Es gilt: What you see is what you get.
Es gibt keine Erweiterungen, aber Ihr könnt den Easy Modus optisch genauso einstellen wie den erweiterten Modus über das Skin Menü. (Buttonfarbe, Horizont etc.)

Die Easy Menüs

nach oben

Zieleingabe

Nach dem starten der Software seid Ihr direkt im Zieleingabefenster.

Die Button sollten selbsterklärend sein.

Adresse eingeben	= Zur Adresseingabe
Favoriten	= Zur Favoritenliste
Kartenansicht	= Zur Karte
Optionen	= Zu den Einstellungen (Optionen 1)

Optionen 1

nach oben

Hier findet Ihr die Einstellungen zu den Routenoptionen, Darstellung, Sprachsteuerung und Programmeinstellung. Außerdem den Button „Zieleingabe“ der euch wieder zur Hauptseite bringt und den Button „Weitere Einstellungen“ der euch zur nächsten Seite „Optionen 2“ bringt.

Optionen 2

nach oben

Hier findet Ihr die Einstellungen die nicht so häufig gebraucht werden.
Hier ist auch der Einstellungsassistent und die Hilfe untergebracht.
Der Button „Hauptmenü“ beendet GoPal und startet das Menü.

Quickmenü

nach oben

Hier ist die Nachtabdunklung eingesetzt, beim Klick auf den Button rechts unten „Brille aus“ wird zusätzlich ein Filter aufgesetzt der den gesamten Bildschirm abdunkelt und die Buttonbeschriftung wechselt auf „Brille An“.
Die Nachtabdunklung könnt ihr im Skinmenü einstellen
Der Button davor ruft das Gopal Menü „Tag/Nachtdesign“ auf.

Wechsel Easy – Erweiterter Modus

nach oben

Ihr könnt so oft wie Ihr möchtet zwischen den beiden Modis wechseln über den Skin Builder.
Es gehen dabei keine Einstellungen verloren.
Wie Ihr genau wechselt steht im PDF Skin Installation und Einstellung welches mit im Download des Skins ist.

Ich bedanke mich bei:

nach oben

StefanDausR für sein Koordinatenprogramm, ohne dieses Programm und seine Unterstützung wären viele Funktionen gar nicht möglich gewesen

Mirco für sein Mortscript ohne dieses die andere Hälfte der Funktionen nicht möglich gewesen wäre

Mackula und Karatzie (und allen die sonst noch daran beteiligt waren) für die POI Erweiterung/Verwaltung

Klaus GP für den Touren Generator

Dandu. Johannesleopold, Prinz Emu, Hanzam, Navigation-Freak, wilax, erste mühle, Hepe, nova.expres, P!zZa, rohoel, Ralf25, WT-Soft, JFZ, ghostfish 1, Manni 123, brummi1844 für Buttons, Erweiterungen und Support Hilfe im Forum

wenn ich jemanden vergessen habe, so war das nicht mit Absicht, sagt mir Bescheid und ich nehme es hier mit auf.

Viel Spaß mit dem Skin.

Navirunner